

Схема расположения границ публичного сервитута объекта
электросетевого хозяйства:
ВЛ-0,4 кВ ф. 3 ТП №243 г. Сыктывкар,
расположенного по адресу: Российская Федерация, Республика Коми, г.
Сыктывкар

Площадь испрашиваемого публичного сервитута: 186 кв.м

Каталог координат: Приложение 1 на 1 листе

Система координат: МСК-11, зона 4

Кадастровый номер земельного участка, в отношении которого
испрашивается публичный сервитут: 11:05:0104001:123, 11:05:0104001:117
(входящий в состав ЕЗП 11:05:0000000:77); земли кадастрового квартала:
11:05:0104001

Утверждена

(наименование документа об утверждении, включая

наименования органов государственной власти или

органов местного самоуправления, принявших

решение об утверждении схемы или подписавших
соглашение о перераспределении земельных участков)




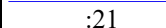
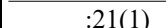

от

№



Масштаб 1:1 000

Условные обозначения:

-  - граница объекта электросетевого хозяйства;
-  - проектные границы публичного сервитута;
-  11:04:0000000 - номер и граница кадастрового квартала;
-  :21 - граница и кадастровый номер земельного участка, содержащиеся в ЕГРН;
-  :21(1) - обозначение контура многоконтурного земельного участка;
-  ● 1 - обозначение и номер характерной точки проектных границ публичного сервитута.

**Каталог координат границ публичного сервитута
объекта электросетевого хозяйства:
«ВЛ-0,4 кВ ф. 3 ТП №243 г. Сыктывкар»**

Площадь публичного сервитута: 186 кв.м.		
Метод определения координат: Метод спутниковых геодезических измерений (определений)		
Система координат: МСК - 11, зона 4		
Средняя квадратичная погрешность определения координат характерных точек контура (Mt) = 0,10 м		
Обозначение характерных точек границ	Координаты, м	
	X	Y
1	2	3
1	629 449,21	4 439 323,18
2	629 427,36	4 439 324,05
3	629 403,77	4 439 313,98
4	629 405,34	4 439 310,30
5	629 428,10	4 439 320,02
6	629 449,05	4 439 319,18
1	629 449,21	4 439 323,18